

Brandschaden- Statistik 2021



Brandverhütungsstelle
Oberösterreich



Wissen ist der beste Schutz

Nur wer die Gefahrenquellen kennt und die Ursache für das Entstehen von Bränden, kann vorbeugende Maßnahmen zum besten Schutz aller gestalten. Darum führen wir die jährliche Brandschadenstatistik. Aus dem gewonnenen Wissen leiten wir neue Maßnahmen für den Brandschutz ab oder passen bestehende an aktuelle Entwicklungen an.

2021 kam es insgesamt 106-mal öfter zu Bränden als im Vorjahr, verteilt auf nahezu alle Risikogruppen. Nur im Gewerbe gingen die Brandfälle zurück. Die häufigste Zündquelle war elektrische Energie, dicht gefolgt von Bränden durch Blitzschläge, deren Anzahl sich gegenüber dem Vorjahr mehr als verdoppelte.

Brandfälle nach den häufigsten Zündquellen



Elektrische Energie

225 Brandfälle



Blitzschlag

210 Brandfälle



Wärmegeräte

201 Brandfälle



Offenes Licht

179 Brandfälle

Brandfälle nach Risikogruppen

160 Brandfälle Gewerbe

14 % der Brandfälle
Schadenssumme: € 19.722.000,-

171 Brandfälle Landwirtschaft

15 % der Brandfälle
Schadenssumme: € 11.295.000,-

190 Brandfälle Sonstige

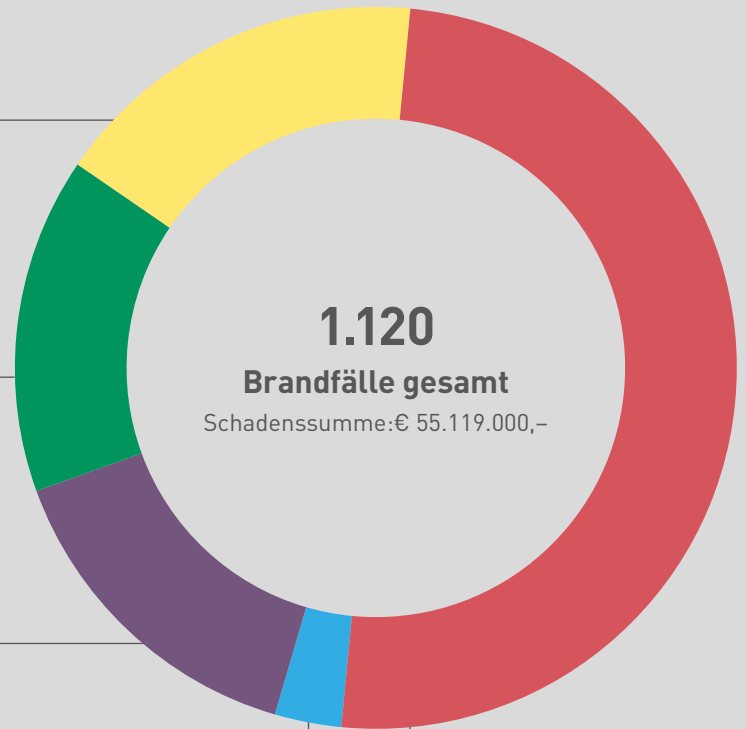
17 % der Brandfälle
Schadenssumme: € 3.191.000,-

43 Brandfälle Industrie

4 % der Brandfälle
Schadenssumme: € 1.271.000,-

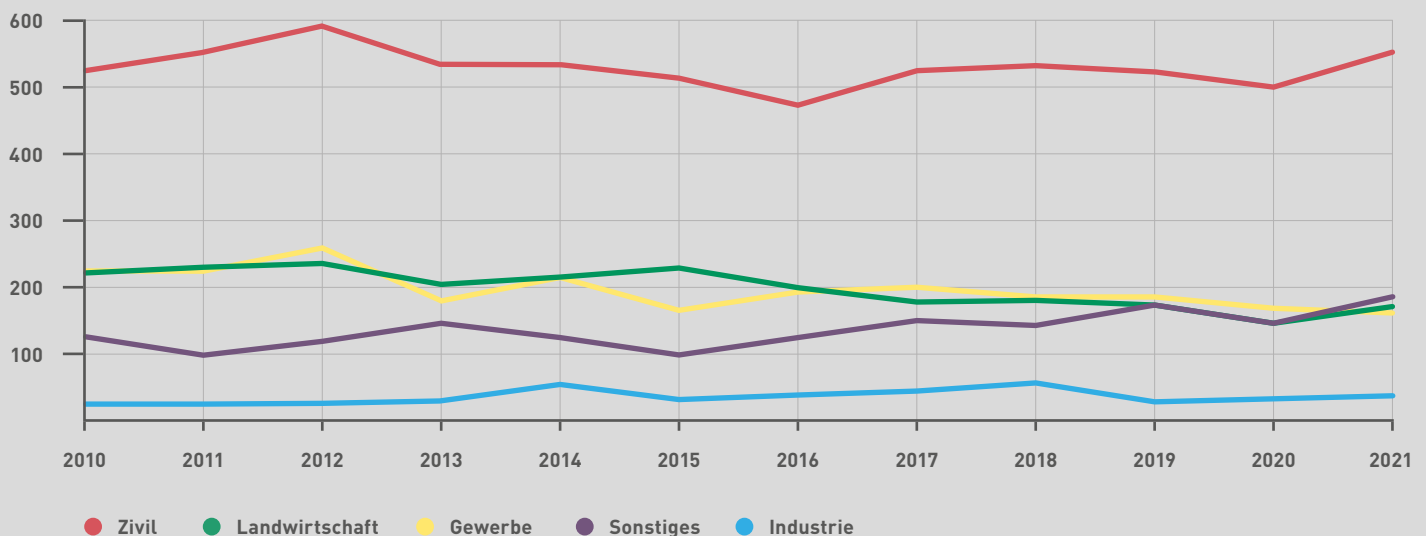
556 Brandfälle Zivil

50 % der Brandfälle
Schadenssumme: € 19.640.000,-

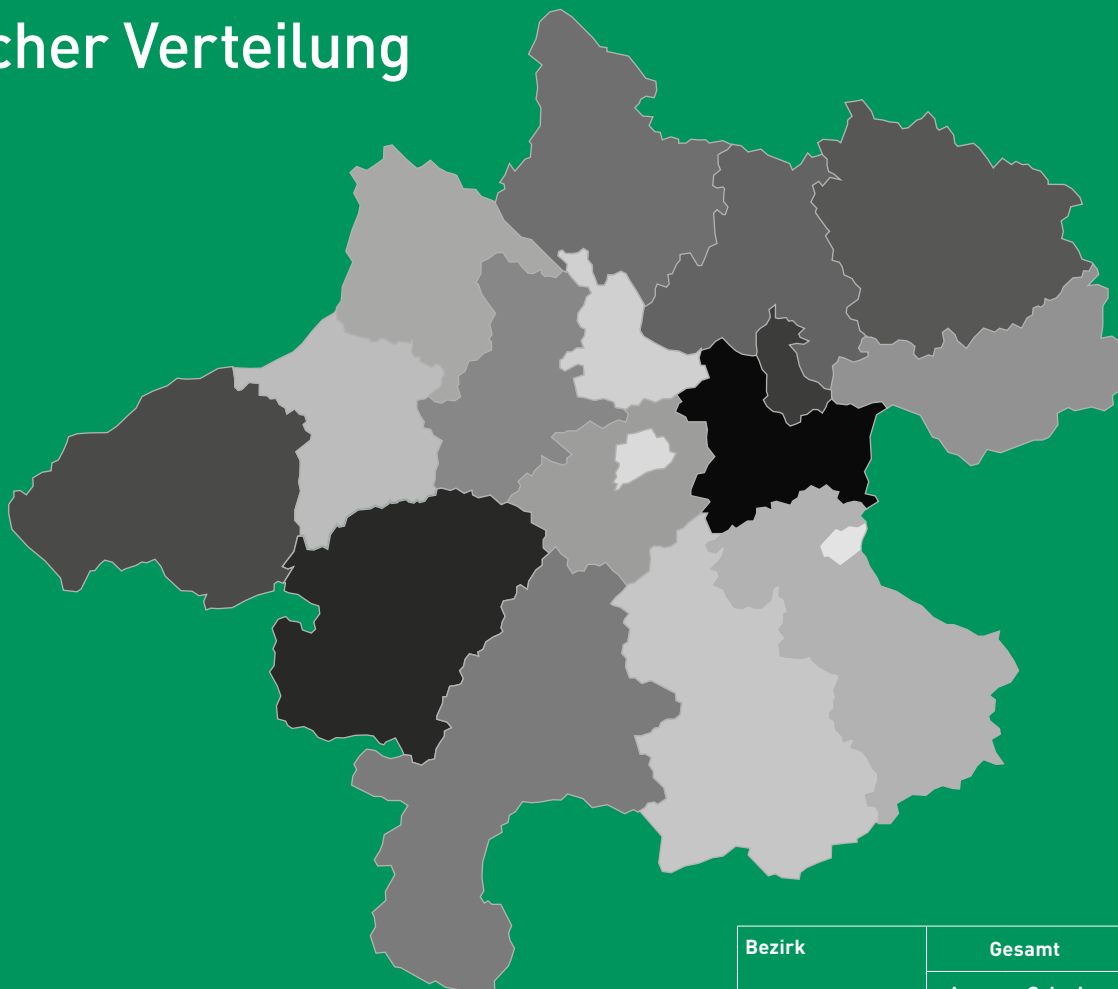


Langfristige Entwicklung nach Risikogruppen

Brandfälle



Brandfälle nach örtlicher Verteilung



Die meisten Brände in Oberösterreich entstanden in den Sommermonaten Juni, Juli und August 2021. Spitzenreiter bei den Brandfällen waren die Bezirke Linz-Land, Vöcklabruck und Linz-Stadt. Die wenigsten Brände ereigneten sich in den Bezirken Steyr-Stadt, Wels-Stadt und Eferding.

Bezirk	Gesamt	
	Anz.	Schaden
Steyr-Stadt	16	254.000
Wels-Stadt	22	478.000
Eferding	25	1.365.000
Kirchdorf	35	2.246.000
Ried im Innkreis	45	1.322.000
Steyr-Land	49	6.331.000
Schärding	52	2.846.000
Wels-Land	54	1.622.000
Perg	56	5.183.000
Grieskirchen	59	2.174.000
Gmunden	71	1.648.000
Rohrbach	71	2.344.000
Urfahr-Umgebung	73	2.755.000
Freistadt	76	3.291.000
Braunau	91	5.605.000
Linz-Stadt	97	3.816.000
Vöcklabruck	100	6.858.000
Linz-Land	128	4.981.000
Insgesamt	1.120	55.119.000



Ausführliche Informationen zur Brandschadenstatistik finden Sie hier.

Die Daten verstehen sich ohne Kleinschäden (<2.000 €) und indirekte Blitzschäden.

Gefahrenquellen
verstehen, Brände
vermeiden – mit den
Tipps der BVS.



Tipps zur Brandverhütung

BVS – Brandverhütungsstelle für Oö.
registrierte Genossenschaft m.b.H.
Petzoldstraße 45
4020 Linz / Österreich

T +43 732 7617-0
F +43 732 7617-119
office@bvs-ooe.at

www.bvs-ooe.at



Brandverhütungsstelle
Oberösterreich